

M E S T O T O R N A Ľ A

Mierová 14, 982 18 Tornaľa

Vyjavuje: Ing. Gejza Varga
tel: 047/551 1109

Tornaľa: 24.06.2019
Číslo: 12446/2019/GVa

O Z N Á M E N I E

o začatí územného konania a o nariadení ústneho konania podľa § 36 ods. 4 zákona č. 50/1976 Zb. o územnom plánovaní a stavebnom poriadku (stavebný zákon) v znení neskorších predpisov **verejnou vyhláškou.**

Mesto Tornaľa, ako príslušný stavebný úrad v zmysle § 117 zák. č. 50/1976 Zb. o územnom plánovaní a stavebnom poriadku (stavebný zákon) v znení jeho neskorších noviel v súlade s ustanovením § 36 ods. 4 stavebného zákona a na základe určenia oprávneného konat' vo veci Okresným úradom, odborom výstavby a bytovej politiky v Banskej Bystrici č. OU-BB-OVBP2-2019/019961-2-VI zo dňa 27.05.2019 oznamuje začatie územného konania účastníkom konania a dotknutým orgánom a súčasne

n a r i a d' u j e

ústne konanie spojené s miestnym šetrením na deň

25.07.2019 o 9.00 hod.

za účelom prejednania návrhu navrhovateľa **Tornalanet s.r.o., Poštová 7, 982 01 Tornaľa, IČO 44 521 201**, zo dňa **04.06.2019** o vydanie rozhodnutia pre umiestnenie telekomunikačnej stavby **„Rozšírenie optickej siete v meste Tornaľa – verejná telekomunikačná sieť“** líniová stavba v **kat. území Tornaľa, Gemer** pozostávajúca z nasledovných stavebných objektov a prevádzkových súborov :

Rozšírenie optickej siete v meste Tornaľa rieši zemné optické vedenie medzi jestvujúcou optickou sieťou Tornaľa a optickým vedením Tornaľa - Behynce. Začiatok zemného vedenia bude v bode I. na pozemku pare. č. CKN 1168/1 k.ú. Tornaľa (napojenie na jestvujúcu optickú sieť Tornaľa a ďalej sa vedenie v jednotlivých bodoch rozvetvuje a končí na pare. CKN č. 5836/2 k.ú. Gemer v bode III.

Podzemné vedenie bude vedené cez pozemky; k. ú. Tornaľa; pare. CKN č. 1168/1;

1100/1; 2674; 266/2; 67/1; 2325; 2328; 2326; 3019; 4487; EKN č. 454/2; 704; 705 a pokračuje v k.ú. Gemer pare. CKN č. 5956; 5836/2.

Územie má rovinný až svahovitý charakter.

Podzemné vedenie rozdeľujeme na 2 trasy (vo výkresoch trasa označená červenou farbou):

1 trasa - od bodu I. (pare. č. CKN 1168/1) k. ú. Tornaľa po bod II. (hranica k.ú. Tornaľa pare. č. CKN 4487 a k.ú. Gemer pare. č. CKN 5956) smerom na západnú a severozápadnú stranu v pôdorysnej dĺžke 778,0m, medzi bodmi 1-2 bude riešené križovanie cesty prvej triedy 1/67 - mikrotunelovaním (k.ú. Tornaľa pare. CKN Č.2674 - vo výkresoch označené modrou farbou), medzi bodmi a - b bude riešené križovanie vodného toku - mikrotunelovaním (k.ú. Tornaľa pare. CKN č. 2328 - vo výkresoch označené zelenou farbou - rieka Slaná),

2 trasa - od bodu II. po bod III. (k.ú. Gemer pare. č. CKN 5836/2) smerom na západnú stranu pôdorysnej dĺžke 70.0m.

Podzemné vedenie: Kábel optický k zaľúknutí MIKRO AIRBLOWN, 24 vlákňový SM 9/125, G.652D, MLT, MDPE čierny, d 5,8mm, 500N

4. Zdôvodnenie stavby

Optická sieť bude využívaná pre vysoko-rýchlostný internet, slúžiaca na komplexné zabezpečenie komunikačných potrieb občanov: pripojenie k internetu.

Cieľom zemnej optickej siete je rozšírenie vedenia v meste Tornaľa v oblasti ponúkajú služieb telekomunikačného charakteru.

Stavba bude realizovaná svojpomocne.

Tento projekt je v súlade s uznesením vlády SR č. 136 z 2. marca 2011 bola schválená Národná stratégia pre širokopásmový prístup v SR, ktorá zohľadňuje zámery „Stratégie na zabezpečenie inteligentného, udržateľného a inkluzívneho rastu EURÓPA 2020“, najmä v oblasti iniciatívy „Digitálna agenda pre Európu“. Jedným z cieľov stanovených v Národnej stratégii pre širokopásmový prístup je dokonca roku 2020 umožniť prístup k vysoko-rýchlostnému internetovému pripojeniu s prenosovou rýchlosťou 30 Mbit/s pre všetkých občanov, verejnú správu, podnikateľský sektor i tretí sektor. Rozvoj dostupných vysoko-rýchlostných sietí je taktiež uvedený ako jeden z cieľov tak Národnej stratégie pre širokopásmový prístup, ako aj Programového vyhlásenia vlády SR je verejným záujmom.

5. Prehľad užívateľov a prevádzkovateľov

Užívateľom siete budú občania mesta Tornaľa. Prevádzkovateľom stavby bude stavebník.

6. Stavebno - technické riešenie stavby

Predmetný projekt rieši podzemné vedenie optickej trasy v k.ú. Tornaľa a Gemer - prepojenie z HDPE rúr a následné zaľúknutie optického kábla. Účelom a cieľom stavby je vybudovanie optickej trasy za účelom poskytovania telekomunikačných služieb.

Na trubkách budú umiestnené identifikačné údaje určujúce vlastníka a uľahčujúce budúcu identifikáciu. V mieste spojky HDPE vo výkopoch rúr treba ponechať rezervu na prekrytie na oboch koncoch rúr cca 1 m. K montáži sa použijú spojky Comfit 40 x 40 mm. Miesto spojky HDPE rúr vo výkope bude označené pomocou rezonančného markéra. Rúry, ktoré budú uložené vo výkope v zemi budú označené rezonančnými markermi nasledovne:

- v rovnej trase každých 50 m
- križovanie s podzemnými sieťami

Káble sa uložia do ochranných PVC rúr, ktoré sa uložia do pieskového lôžka vo výkope rozmerov 350 x 850 mm vo voľnom teréne v intraviláne, min. 900 mm pod úrovňou miestnej komunikácie (vozovka) a v dostatočnej vzdialenosti min.400 mm od plynovodu, ktoré spĺňa požiadavku STN 73 6005 pri súbežnom vedení plynovodu a telekomunikačného kábla. Hĺbka uloženia ochranných trubiek vo voľnom teréne v intraviláne je minimálne v hĺbke 700 mm, pozdĺžne v chodníkoch (pridružených priestoroch) je minimálna hĺbka uloženia 400 mm.

V extraviláne je hĺbka uloženia vo voľnom teréne min. 1200 mm.

Optický kábel bude vedený v extraviláne min. 2.0m od krajnice vozovky.

Kábel bude v celom priebehu vyznačený výstražnou fóliou š.220 mm oranžovej farby. Výstavba optického vedenia pozostáva zo zaľúknutia optického kábla do PVC rúr na projektovanej trase, montáž optických spojok a merania na optickom kábli.

Pri montáži HDPE rúr je potrebné dodržať minimálny polomer ohybu 2,0 m. Po montáži jednotlivých úsekov je nutné preveriť ich stav kalibrovaním. Všetky konce rúr budú utesnené koncovkami už pri pokládke.

Optický kábel nebude napájaný žiadnym napätím, pri montáži a po ukončení prác nehrozí žiadne nebezpečenstvo pri styku s vedením, nie je životu nebezpečné!

Stretnutie účastníkov konania bude v zasadačke č. dv. 40 na poschodí budovy MsÚ v Tornaľi.

Účastníci konania môžu v zmysle § 36 stavebného zákona svoje námietky a pripomienky písomne uplatniť na Mestskom úrade Tornaľa.

Do podkladov žiadosti môžu účastníci konania nahliadnuť na Mestskom úrade Tornaľa - spoločná úradovňa č. dv. 37 v stránkové dni, resp. pri ústnom konaní.

Účastníci konania môžu svoje námietky a pripomienky uplatniť najneskoršie pri ústnom konaní, pretože na neskoršie podané námietky sa neprihliadne.

V rovnakej lehote podľa § 36 ods. 3 stavebného zákona oznámia svoje stanoviská dotknuté orgány a obce. Ak dotknutý orgán v určenej alebo predĺženej lehote (ktorú na jeho žiadosť stavebný úrad predĺži) neoznámia svoje stanovisko k navrhovanej stavbe predpokladá sa, že so stavbou z hľadiska ním sledovaných záujmov súhlasí.

V zmysle § 42, ods. 4 stavebného zákona stavebný úrad upozorňuje účastníkov konania, že v odvolacom konaní sa neprihliada na námietky a pripomienky, ktoré neboli uplatnené v prvostupňovom konaní v určenej lehote, hoci uplatnené mohli byť.

Vlastník pozemku a stavieb, ktoré sú predmetom územného konania, je povinný strpieť miestnu ohliadku podľa § 38 ods. 1 zákona č. 71/1967 Zb. o správnom konaní (správny poriadok), a k tomuto účelu ich prístupniť.

Ak sa niektorý účastník konania nechá v konaní zastupovať, musí jeho zástupca predložiť písomnú plnú moc s overeným podpisom účastníka konania.

Toto oznámenie má povahu verejnej vyhlášky podľa § 36 ods. 4 stavebného zákona v znení jeho neskorších noviel a musí byť vyvesené po dobu 15 dní na úradnej tabuli mesta Tornaľa, a obce Gemer pričom za deň doručenia toho oznámenia sa považuje posledný deň jej vyvesenia.

Mgr. Anna Szögedi
primátor mesta

Vyvesené dňa :

Zvesené dňa :

Pečiatka a podpis

Pečiatka a podpis

Príloha:

- situácia umiestnenia navrhovanej stavby

Doručuje sa:

Tornalanet s.r.o., Poštová 7, 982 01 Tornaľa

Mesto Tornaľa, Mierová 14, 982 01 Tornaľa, (so žiadosťou na vyvesenie)

Obec Gemer, Gemer, 982 01 Tornaľa, (so žiadosťou na vyvesenie)

Rozložník Ondrej, Mierová 164, 982 01 Tornaľa

Huszár Ján, Závodná 482/3, 982 01 Tornaľa

Mgr. Ivánová Ružena, Mierová 1285/263, 982 01 Tornaľa

Neizerová Júlia, Mierová 1262/259, 982 01 Tornaľa

Ing. Baláž Ladislav, Tulipánová 968/27, 982 01 Tornaľa

Milen Marcel, Šimonovce 51, 980 03 Šimonovce

Tóth Lajos, Nap út 49, Mözs, Tolna

Asztalos František, Včelince 238, 980 50 Včelince

Asztalosová Darina, Včelince 238, 980 50 Včelince

AGROBAN s.r.o., 980 21 Bátka 160

Mgr. Tóth Koloman, Škultétyho 499/4, 982 01 Tornaľa

Oremusová Helena, Ivanice 22, 980 42 Rim. Seč.

MUDr. Klein Ladislav, Krmanova 855/8, 040 01 Košice – Staré Mesto

Slovenský pozemkový fond, Búdkova 36, 817 15 Bratislava

Slovenský pozemkový fond, reg. odbor, Školská 1503, 979 01 Rimavská Sobota

Regionálny úrad verejného zdravotníctva, S. Tomášika 14, 979 01 Rimavská Sobota

Okresný úrad, Pozemkový a lesný odbor, Komenského 40, 050 01 Revúca

Okresný úrad, Odbor starostlivosti o životné prostredie, Komenského 40, 050 01 Revúca

Okresné riaditeľstvo Hasičského a záchranného zboru, Okružná, 050 01 Revúca

Okresný úrad, Odbor krízového riadenia, Komenského 40, 050 01 Revúca

Slovenská správa ciest, Miletičová 19, 826 19 Bratislava

Slovenská správa ciest, Investičná výstavba a správa ciest, Skuteckého 32, 974 23 Banská Bystrica

Banskobystrická regionálna správa ciest, Majerská cesta 94, 974 96 Banská Bystrica

Banskobystrický samosprávny kraj, odd. investičnej prípravy, výstavby a prevádzky,
nám. SNP 23, 974 01 Banská Bystrica

Banskobystrický samosprávny kraj, odd. územného plánovania a živ. prostredia
nám. SNP 23, 974 01 Banská Bystrica

Okresný úrad Banská Bystrica, odbor cestnej dopravy a pozemných komunikácií,
Námestie Ľ. Štúra 1, 974 05 Banská Bystrica

Krajské riaditeľstvo Policajného zboru, Krajský dopravný inšpektorát,
ul. 9. Mája 1, 974 23 Banská Bystrica

Okresné riaditeľstvo Policajného zboru v Revúcej, Okresný dopr. inšp. Remeselnícka 2, 050 01 Revúca

Slovenský vodohospodársky podnik š.p., Partizánska cesta 69, 974 98 Banská Bystrica

Stredoslovenská vodárenská prevádzková spoločnosť, a.s., Partizánska cesta 5, 974 01
Banská Bystrica

Stredoslovenská vodárenská prevádzková spoločnosť, a.s., Dukl. Hrdinov 42, 979 01 Rim. Sobota

Stredoslovenská distribučná, a.s., Pri Rajčianke 2927/8, 010 47 Žilina

Slovenský plynárenský priemysel – distribúcia a.s., Mlynské nivy 44/b, 825 11 Bratislava

Ministerstvo obrany SR, Správa nehnuteľného majetku a výstavby, ul. ČSA 7, 974 31 Banská
Bystrica

Ministerstvo obrany SR, agentúra správy majetku, Det. Prac. východ,
Komenského 39/A, 040 01 Košice

Krajský pamiatkový úrad, Lazovná 8, 975 65 Banská Bystrica

Slovak Telekom, a.s., Bajkalská 28, 817 62 Bratislava

Hydromeliorácie a.s., Vrakúnska 29, 825 63 Bratislava

Ministerstvo zdravotníctva SR, Inšpektorát kúpeľov a žriediel,
Limbová 2, P.O. BOX 52, 837 52 Bratislava 37

Ministerstvo obrany SR, Kutuzovova 8, 832 47 Bratislava

Ministerstvo dopravy a výstavby SR, Nám. Slobody č. 6, P.O.Box 100, 810 05 Bratislava

Národná agentúra pre sieťové a elektronické služby, Kollárova 8, 917 02 Trnava

Obvodný bankový úrad v Spišskej Novej Vsi, Markušovská 1, 052 80 Spišská Nová Ves

Ministerstvo vnútra SR, odbor telekomunikácií, Pribinova 2, 812 72 Bratislava

Slovenská elektrizačná prenosová sústava, a.s., Mlynské nivy 59/A, 824 84 Bratislava

Ministerstvo vnútra SR, centrum podpory BB, odd. telekomunikačných služieb,
ul. 9. Mája 1, 974 86 Banská Bystrica

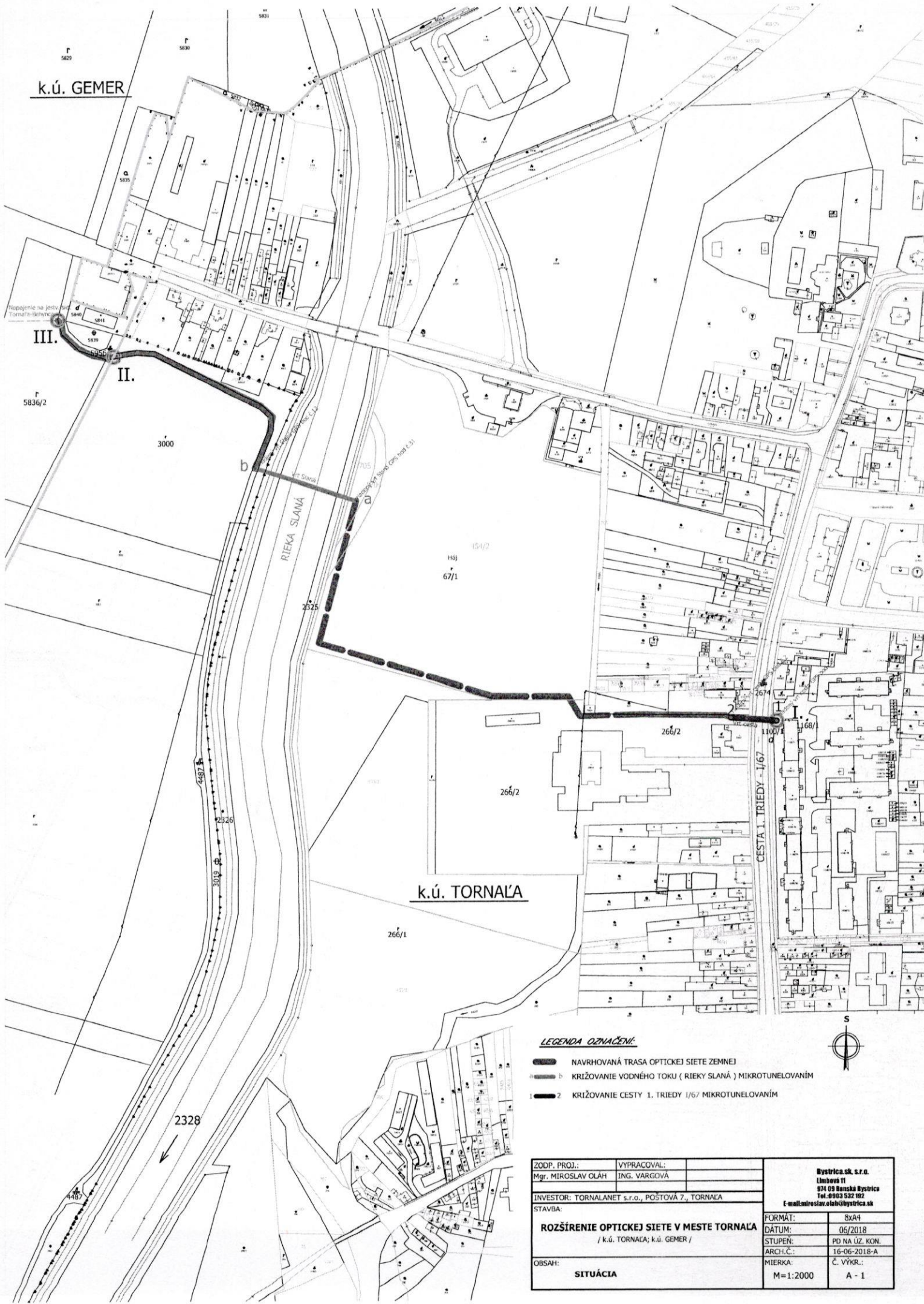
Orange Slovensko a.s., Metodova 8, 821 08 Bratislava

O2 Slovakia, s.r.o., Einsteinova 24, 851 01 Bratislava




ENERGOTEL a.s., Miletičova 7, 821 08 Bratislava

Bystrica.sk s.r.o., Mgr. Miroslav Oláh, Limbová 11, 974 09 Banská Bystrica - zodp. proj.

k.ú. GEMER



LEGENDA OZNAČENÍ:

-  NAVRHOVANÁ TRASA OPTICKEJ SIETE ZEMNEJ
-  KRÍŽOVANIE VODNÉHO TOKU (RIEKY SLANÁ) MIKROTUNELOVANÍM
-  KRÍŽOVANIE CESTY 1. TRIEDY 1/67 MIKROTUNELOVANÍM



ZODP. PROJ.:	VYPRACOVAL.:	Bystrica s.r.o. Limbová 11 974 09 Banská Bystrica Tel. 09903 532 192 E-mail: miroslav.olah@bystrica.sk
Mgr. MIROSLAV OLÁH	ING. VARGOVÁ	
INVESTOR: TORNALANET s.r.o., POŠTOVÁ 7, TORNAĽA		
STAVBA:		
ROZŠÍRENIE OPTICKEJ SIETE V MESTE TORNAĽA / k.ú. TORNAĽA; k.ú. GEMER /		
OBSAH:		
SITUÁCIA		
FORMÁT:	8xA4	
DÁTUM:	06/2018	
STUPEŇ:	PD NA UZ. KON.	
ARCH.C.:	16-06-2018-A	
MIERKA:	Č. VÝKR.:	
M=1:2000	A - 1	